KOORDINAČNÍ SITUAČNÍ VÝKRES KM 34.520-35.400

M 1:1 000

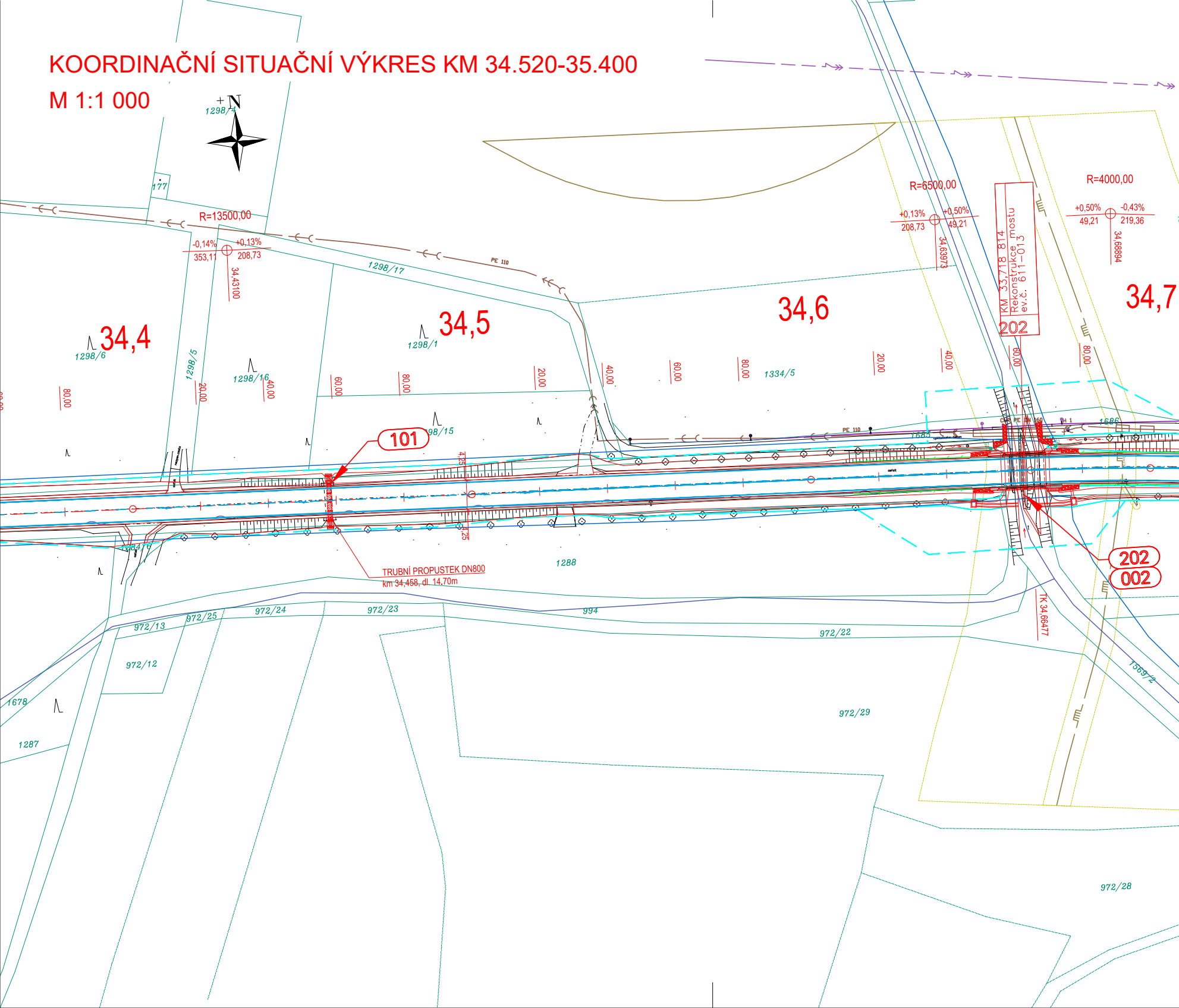
N
1298/4
177
R=13500,00
-0,14%
+0,13%
353,11
208,73
34,43100
PE 110
1298/17
34,4
1298/6
1298/5
1298/16
34,5
1298/1
34,6
1334/5
R=6500,00
+0,13%
+0,50%
208,73
49,21
34,63973
KM 33,718 814
Rekonstrukce mostu
ev.č. 611-013
202
R=4000,00
+0,50%
-0,43%
49,21
219,36
34,68894
34,7
20,00
40,00
60,00
80,00
1298/15
101
4,25
1686
1685
TRUBNÍ PROPUSTEK DN800
km 34,458, dl. 14,70m
1288
202
002
TK 34,66477
994
972/13
972/25
972/24
972/23
972/22
972/12
1678
1287
972/29
1369/2
972/28

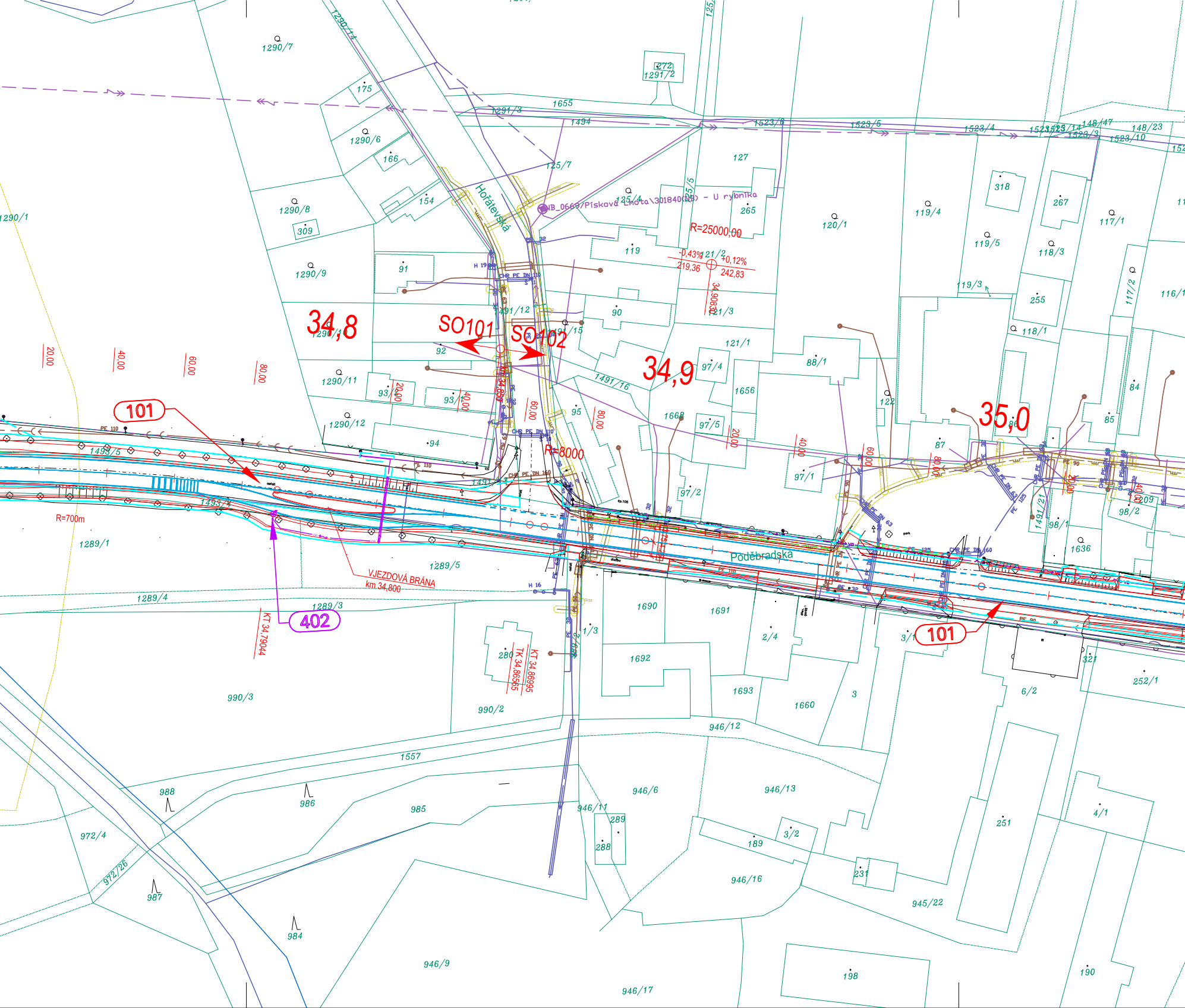
Hořátevská
Poděbradská
IB_0669/Písková Lhota\301840(15) - U rybníka
R=25000,00
-0,43%
+0,12%
219,36
242,83
34,90830
34,8
34,9
35,0
SO101
SO102
101
101
402
R=700m
R=8000
VJEZDOVÁ BRÁNA
km 34,800
KT 34,79044
TK 34,86565
KT 34,86995
20,00
40,00
60,00
80,00
1290/7
1290/14
175
1290/6
166
154
1290/8
309
1290/9
1290/1
1290/10
1290/11
1290/12
91
92
93/1
93/2
94
95
1491/12
1491/15
1491/16
1491
1493/5
1493/4
1289/1
1289/5
1289/4
1289/3
990/3
990/2
280
1/3
1690
1691
1692
1693
2/4
1660
3
3/1
6/2
321
252/1
946/12
1557
988
986
985
946/6
946/13
946/11
289
288
189
3/2
231
251
4/1
972/4
972/26
987
984
946/9
946/16
945/22
946/17
198
190
1655
1494
1291/3
1291/2
272
1523/6
1523/5
1523/4
1523/3
1523/10
148/47
148/23
125/7
125/4
125/5
127
265
119
121/2
121/3
121/1
120/1
119/4
119/5
119/3
318
267
118/3
117/1
117/2
116/1
255
118/1
90
97/4
88/1
1656
1668
97/5
97/1
97/2
122
87
86
84
85
209
98/2
98/1
1491/21
1636
H 16
H 19
PE 110
PE 90
CHR PE DN 160
CHR PE DN 110
CHR PE DN 125
PE 32
PE 63

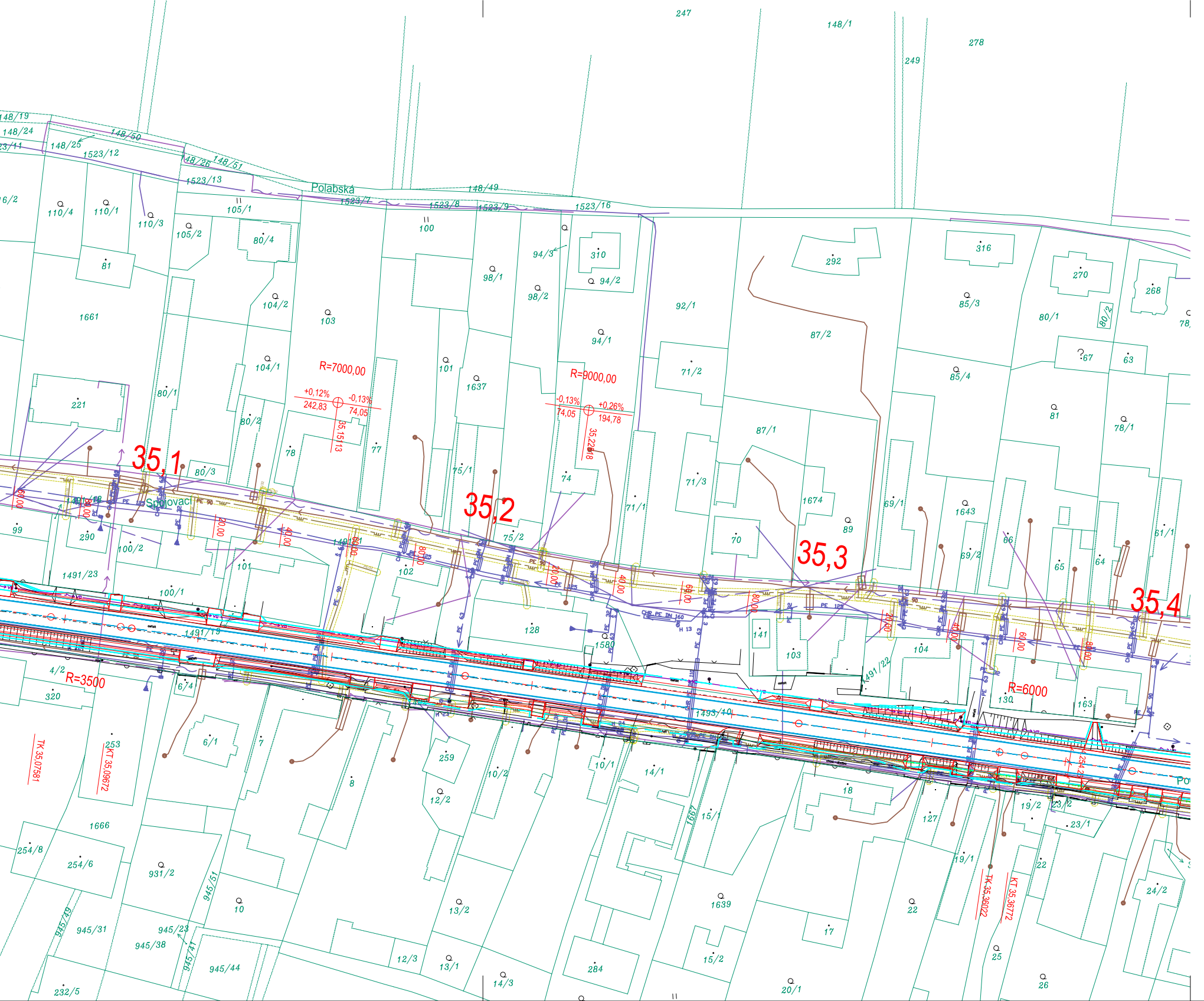
Polabská
Spojovací
35,1
35,2
35,3
35,4
R=7000,00
+0,12%
-0,13%
242,83
74,05
35,15113
R=9000,00
-0,13%
+0,26%
74,05
194,78
35,22918
R=3500
R=6000
TK 35,07581
KT 35,09672
TK 35,36022
KT 35,36772
1523/12
1523/13
1523/7
1523/8
1523/9
1523/16
148/19
148/24
148/25
148/50
148/26
148/51
148/49
148/1
247
278
249
110/4
110/1
110/3
105/2
105/1
80/4
100
94/3
310
94/2
98/1
98/2
292
316
270
268
85/3
80/1
92/1
87/2
81
1661
104/2
103
94/1
71/2
67
63
85/4
221
80/1
104/1
101
1637
80/2
78
77
81
78/1
87/1
71/3
74
75/1
80/3
1674
89
69/1
1643
61/1
71/1
70
66
69/2
65
64
99
290
100/2
75/2
1491/23
101
102
100/1
128
1580
141
103
104
1491/22
1491/19
4/2
320
6/4
130
163
1493/40
253
6/1
7
259
10/2
10/1
14/1
18
8
12/2
1667
15/1
127
19/2
23/2
23/1
19/1
1666
254/8
254/6
931/2
945/51
10
22
13/2
1639
22
24/2
945/49
945/31
945/23
945/38
945/41
945/44
12/3
13/1
14/3
284
15/2
17
20/1
25
26
232/5
PE 90
PE 63
PE 125
CHR PE DN 160
H 13

LEGENDA

SEZNAM STAVEBNÍCH OBJEKTŮ:

- OBJ. ŘADY 000 – OBJEKTY PŘÍPRAVY STAVENIŠTĚ
  - SO 001 – DEMOLICE MOSTU EV. Č. 611–012
  - SO 002 – DEMOLICE MOSTU EV. Č. 611–013
  - SO 003 – DEMOLICE MOSTU EV. Č. 611–011
  - SO 011 – PŘÍPRAVA ÚZEMÍ PRO SO 101
  - SO 012 – PŘÍPRAVA ÚZEMÍ PRO SO 102
- OBJ. ŘADY 100 – OBJEKTY POZEMNÍCH KOMUNIKACÍ
  - SO 101 – REKONSTRUKCE SILNICE II/611, KM 30,859 – 34,850
  - SO 102 – REKONSTRUKCE SILNICE II/611, KM 34,480 – 37,074
  - SO 134 – ÚPRAVA CHODNÍKŮ A ZASTÁVEK V K.Ú. KOSTELNÍ LHOTA
  - SO 135 – ÚPRAVA CHODNÍKŮ A ZASTÁVEK V K.Ú. PÍSKOVÁ LHOTA U PODĚBRAD
  - SO 136 – ÚPRAVA CHODNÍKŮ A ZASTÁVEK V K.Ú. PŘEDNÍ LHOTA U PODĚBRAD
- OBJ. ŘADY 200 – MOSTNÍ OBJEKTY A ZDI
  - SO 201 – REKONSTRUKCE MOSTU EV.Č. 611–012
  - SO 202 – REKONSTRUKCE MOSTU EV.Č. 611–013
- OBJ. ŘADY 300 – VODOHOSPODÁŘSKÉ OBJEKTY
  - SO 321 – PŘELOŽKA ZATRUBNĚNÉ VODOTEČE V KM 36,460
  - SO 331 – PŘELOŽKA KANALIZAČNÍHO ŘADU
  - SO 341 – PŘELOŽKA VODOVODNÍHO ŘADU
  - SO 342 – ÚPRAVA VODOVODU V KM 32,180
- OBJ. ŘADY 400 – ELEKTRO A SDĚLOVACÍ OBJEKTY
  - SO 401 – VEŘEJNÉ OSVĚTLENÍ V OBCI KOSTELNÍ LHOTA
  - SO 402 – VEŘEJNÉ OSVĚTLENÍ V OBCI PÍSKOVÁ LHOTA
- OBJ. ŘADY 800 – OBJEKTY ÚPRAVY ÚZEMÍ
  - SO 801 – VEGETAČNÍ ÚPRAVY PRO SO 101
  - SO 802 – VEGETAČNÍ ÚPRAVY PRO SO 102
  - SO 803.a – NÁHRADNÍ VÝSADBY – VÝSADBA DŘEVIN
  - SO 803.b – NÁHRADNÍ VÝSADBA – REKULTIVACE DOČASNÉHO ZÁBORU PUPFL

SOUVISEJÍCÍ INVESTICE KSÚS STŘEDOČESKÉHO KRAJE

- OBJ. ŘADY 400 – ELEKTRO A SDĚLOVACÍ OBJEKTY
  - SO 403 – PŘELOŽKA SDĚLOVACÍHO VEDENÍ

PLOCHY:

- ▨ ASFALTOVÝ KRYT – PLNÁ KONSTRUKCE
- ▨ ASFALTOVÝ KRYT – REKONSTRUKCE
- ▨ CHODNÍK – ZÁMKOVÁ DLAŽBA
- ▨ PRVKY PRO OSSPO
- ▨ VJEZDY K NEMOVITOSTEM – ZPEVNĚNÝ POVRCH
- ▨ SJEZDY – ZPEVNĚNÝ POVRCH
- ▨ SJEZDY – ASFALTOVÝ NÁTĚR
- ▨ ZPEVNĚNÍ ASFALTOVÝM RECYKLÁTEM
- ▨ RETENČNĚ–VSAKOVACÍ PŘÍKOP / PRŮLEH
- ▨ TERÉNNÍ ÚPRAVY
- ▨ ZELEŇ
- ▨ ZPEVNĚNÝ SVAH

ZÁBORY:

- — HRANICE TRVALÉHO ZÁBORU
- – – HRANICE DOČASNÉHO ZÁBORU DO 1 ROKU

SITUACE:

- — NOVÉ HRANY
- — STÁVAJÍCÍ HRANY
- – – DRENÁŽNÍ ŽEBRO
- — VDZ
- — OCELOVÉ SVODIDLO
- ▨ BETONOVÉ SVODIDLO

STÁVAJÍCÍ INŽENÝRSKÉ SÍTĚ:

- — PLYNOVOD – STL/VTL
- – – VEDENÍ NN – PODZEMNÍ
- — VEDENÍ VN – NADZEMNÍ
- – – SDĚLOVACÍ KABEL – CETIN
- — KANALIZACE
- — VODOVOD

NAVRŽENÉ PŘELOŽKY INŽENÝRSKÝCH SÍTÍ:

- – – SDĚLOVACÍ KABEL – CETIN
- — VODOVOD
- — KANALIZACE
- — VEŘEJNÉ OSVĚTLENÍ

KATASTR:

- — HRANICE PARCEL
- — HRANICE PARCEL SLUČKOVÉ
- 191/6 ČÍSLA PARCEL
- — HRANICE KATASTRÁLNÍHO ÚZEMÍ

SOUVISEJÍCÍ INVESTICE:

- – – PŘELOŽKA VEDENÍ NN – PODZEMNÍ V OBCI KOSTELNÍ LHOTA

ZÁPLAVOVÁ ÚZEMÍ; CHRÁNĚNÁ ÚZEMÍ

- — ZÁPLAVOVÉ ÚZEMÍ Q100
- — ZÁPLAVOVÉ ÚZEMÍ Q20
- ▨ NADREGIONÁLNÍ KORIDOR K10 BOROVÁ
- — HRANICE NADREGIONÁLNÍHO KORIDORU
- — OSA NADREGIONÁLNÍHO KORIDORU K10 BOROVÁ
- — LOKÁLNÍ BIOKORIDOR

KLAD LISTŮ:

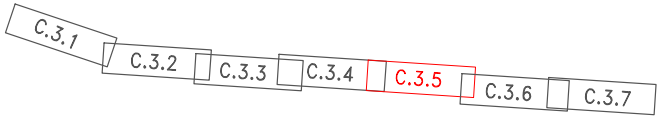
C.3.1
C.3.2
C.3.3
C.3.4
C.3.5
C.3.6
C.3.7

C

Souřadnicový systém S–JTSK, Výškový systém Bpv

OBJEDNATEL:

KSÚS
KRAJSKÁ SPRÁVA A ÚDRŽBA SILNIC
Středočeského kraje
KSÚS Středočeského kraje, p.o.

KSÚS STŘEDOČESKÉHO KRAJE, p.o.
Zborovská 11, 150 21 Praha 5

II/611 Kostelní Lhota - Přední Lhota,
I.etapa km 30.859-37.074

ZHOTOVITEL: HBH / LINK / GEOTEST / GEOSTAR

zastoupená: HBH Projekt spol. s r.o., Kabátníkova 5, 602 00 Brno
Hlavní inženýr projektu: Ing. Marek KAČENÁK
Číslo zhotovitele: 2020/0036

HBH projekt — LINK PROJEKT — GEOtest — GEOSTAR SPOL S R.O.

ZODPOVĚDNÝ PROJEKTANT	Ing. Lukáš Píha
VYPRACOVAL	Ing. Lukáš Píha
KONTROLOVAL	Ing. Marek Kačenák

KRAJ: **STŘEDOČESKÝ**
KÚ: **SADSKÁ, KOSTELNÍ LHOTA, PÍSKOVÁ LHOTA U PODĚBRAD, PŘEDNÍ LHOTA U PODĚBRAD**

HBH projekt®
Projektová kancelář
pro dopravní a inženýrské stavby
pobočka Praha
Michelská 18/12a, 140 00 PRAHA 4

NÁZEV OBJEKTU/ČÁSTI:

II/611 Kostelní Lhota – Přední Lhota,
I.etapa km 30.859–37.074

SITUAČNÍ VÝKRESY

DATUM	05/2023
FORMÁT	7 x A4
MĚŘÍTKO	1:1 000
ÚČEL	PDPS
ČÍS. ZAKÁZKY	2020/0036

NÁZEV PŘÍLOHY:

Koordinační situační výkres km 34.520–35.400

ČÍS. SOUPRAVY

ČÍS. PŘÍLOHY **03.5**